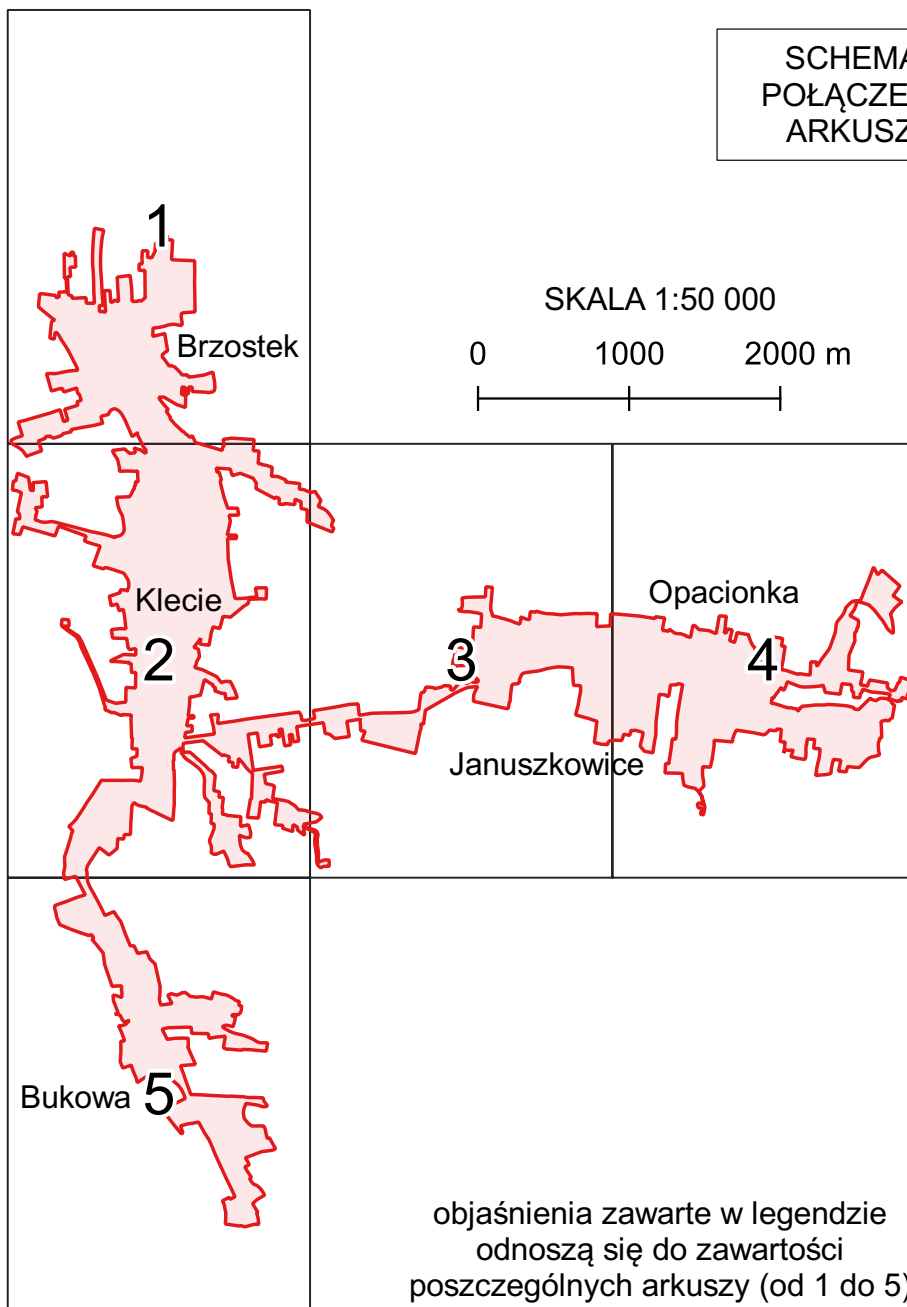


### **CZEŚĆ GRAFICZNA AGLOMERACJI BRZOSTEK**

1. Część graficzna aglomeracji Brzostek zawiera oznaczenie:
  - a) granic obszaru objętego lub przewidzianego do objęcia zasięgiem systemu kanalizacji zbiorczej gminy lub jej obszaru współtworzącego aglomerację na mapie w skali 1:10 000,
  - b) istniejącej oczyszczalni ścieków, do której są odprowadzane ścieki komunalne z obszaru aglomeracji,
  - c) granic administracyjnych gminy zgodnie z danymi z państwowego rejestru granic i powierzchni jednostek podziałów terytorialnych kraju,
  - d) granic stref ochronnych ujęć wody obejmujących tereny ochrony bezpośredniej i tereny ochrony pośredniej zgodnie z informacjami z systemu informacyjnego gospodarowania wodami,
  - e) granic obszarów ochronnych zbiorników wód śródlądowych zgodnie z informacjami z systemu informacyjnego gospodarowania wodami – brak na terenie aglomeracji Brzostek,
  - f) granic form ochrony przyrody, o których mowa w art. 6 ustawy z dnia 16 kwietnia 2004 r. o ochronie przyrody, lub obszarów mających znaczenie dla Wspólnoty znajdujących się na liście, o której mowa w art. 27 ust. 1 tej ustawy, zgodnie z informacjami z centralnego rejestru form ochrony przyrody,
  - g) skali projektu aglomeracji w formie liczbowej i liniowej.

Załącznik nr 2 do  
Uchwały Rady Miejskiej  
w Brzostku  
w sprawie wyznaczenia obszaru  
i granic aglomeracji Brzostek

SCHEMAT  
POŁĄCZENIA  
ARKUSZY



**LEGENDA**

- granice działek ewidencyjnych
- granice budynków
- obszar i granice aglomeracji Brzostek
- granice administracyjne gminy
- oczyszczalnia ścieków
- strefy ochronne ujęć wód obejmujące tereny ochrony bezpośredniej
- strefy ochronne ujęć wód obejmujące tereny ochrony pośredniej
- granice arkuszy

**OCHRONA PRZYRODY**

- ⊙ pomniki przyrody

*Specjalne Obszary Ochrony (SOO)*

- Wisłoka z dopływami

*Obszary Ochronionego Krajobrazu*

- Pogórza Ciężkowickiego (woj. podkarpackie)  
- nie posiada mocy prawnej
- Pogórza Strzyżowskiego  
- nie posiada mocy prawnej

*Parki Krajobrazowe*

- Czarnorzecko-Strzyżowski  
Park Krajobrazowy
- Czarnorzecko-Strzyżowski  
Park Krajobrazowy - otulina



Brzostek

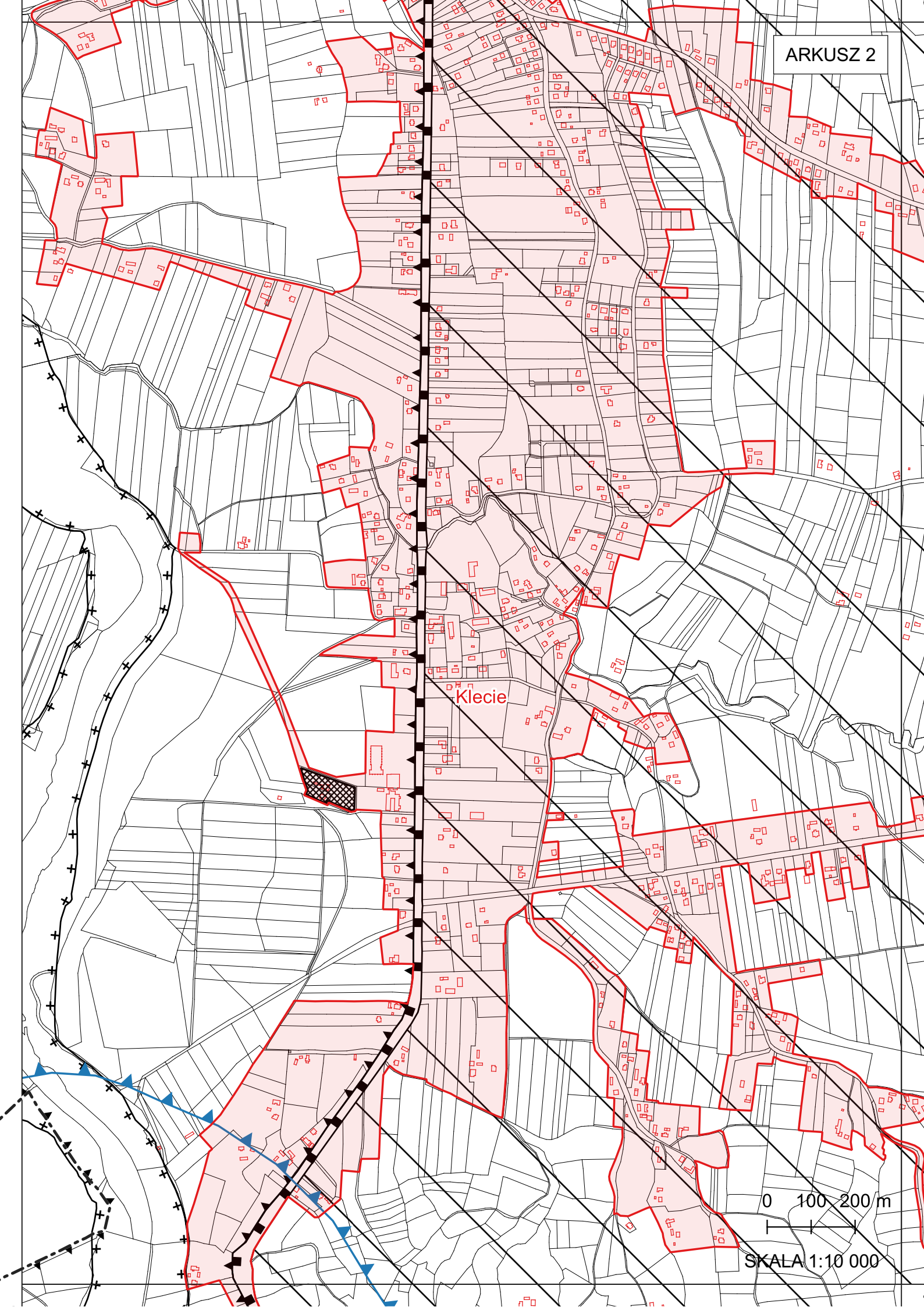
0 100 200 m

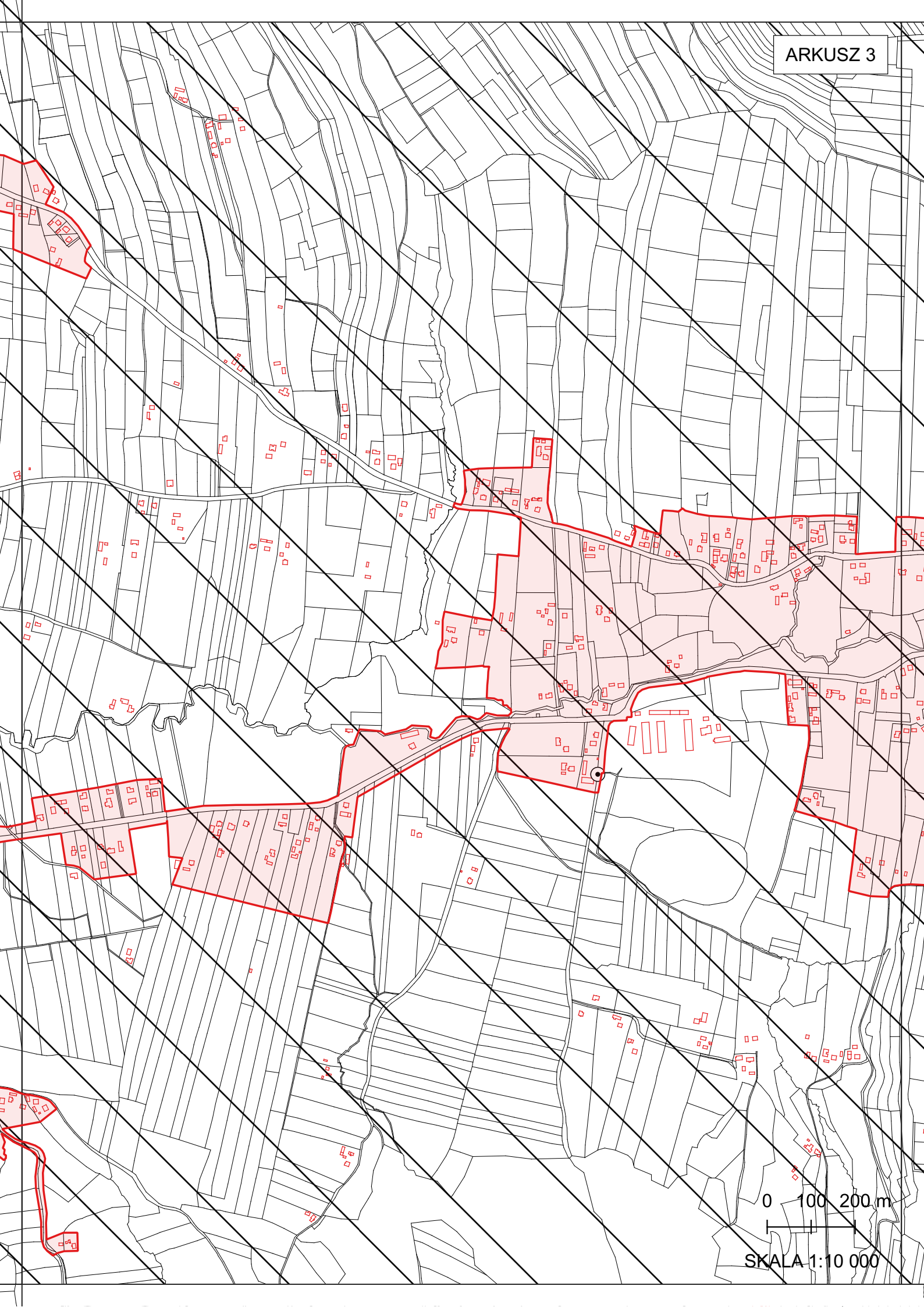
SKALA 1:10 000

Klecie

0 100 200 m

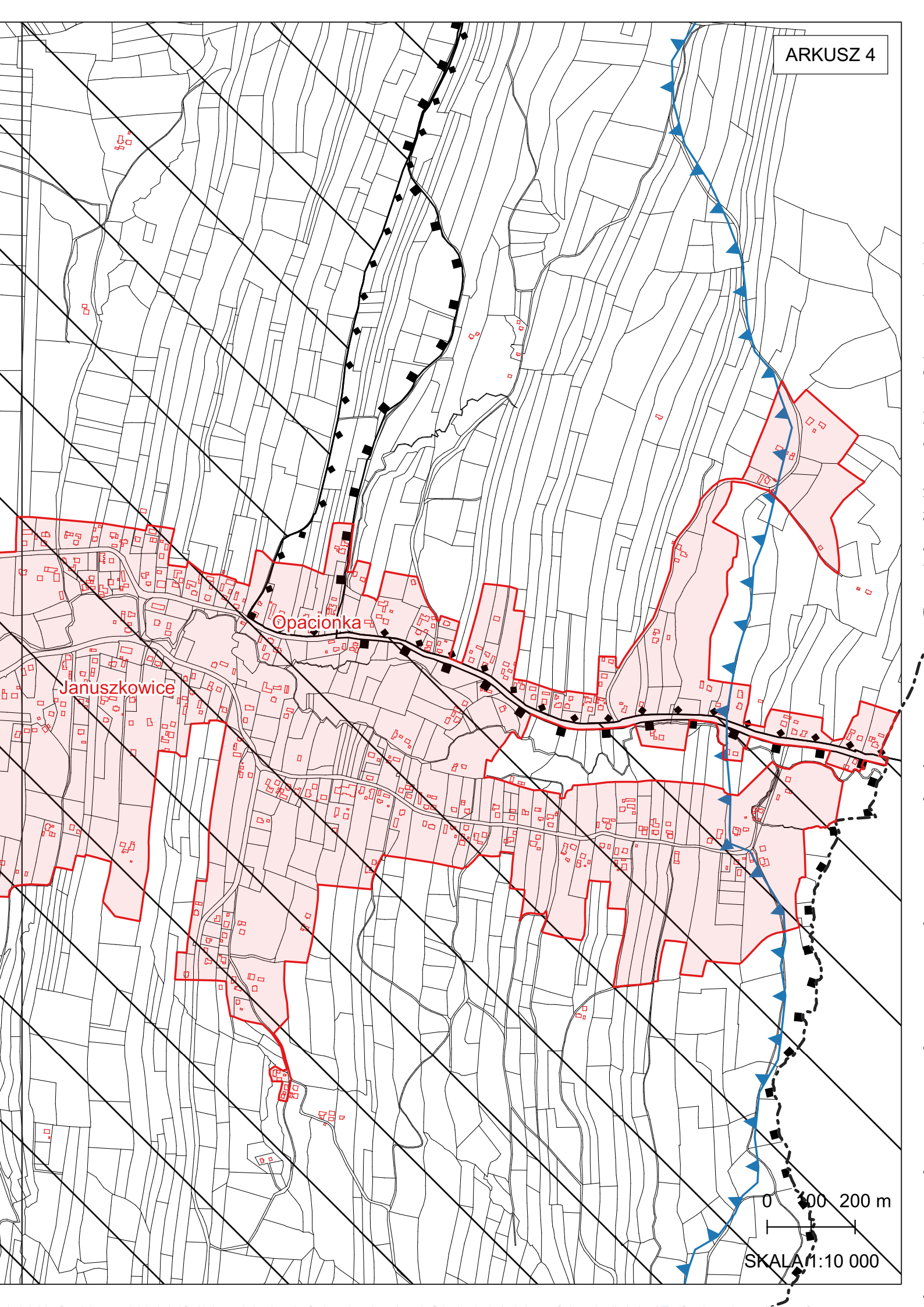
SKALA 1:10 000





0 100 200 m

SKALA 1:10 000



Januszkowice

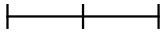
Opacionka

0 100 200 m

SKALA 1:10 000

Bukowa

0 100 200 m



SKALA 1:10 000

