


# MIEJSCOWY PLAN ZAGOSPODAROWANIA PRZESTRZENNEGO TERENU EKSPLOATACJI KRUSZYWA NATURALNEGO W MIEJSCOWOŚCI BUKOWA - ETAP 1

Skala 1:2000


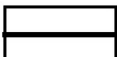




## RYSUNEK PLANU

Załącznik nr 1  
do Uchwały nr .....  
Rady Miejskiej w Brzostku  
z dnia .....

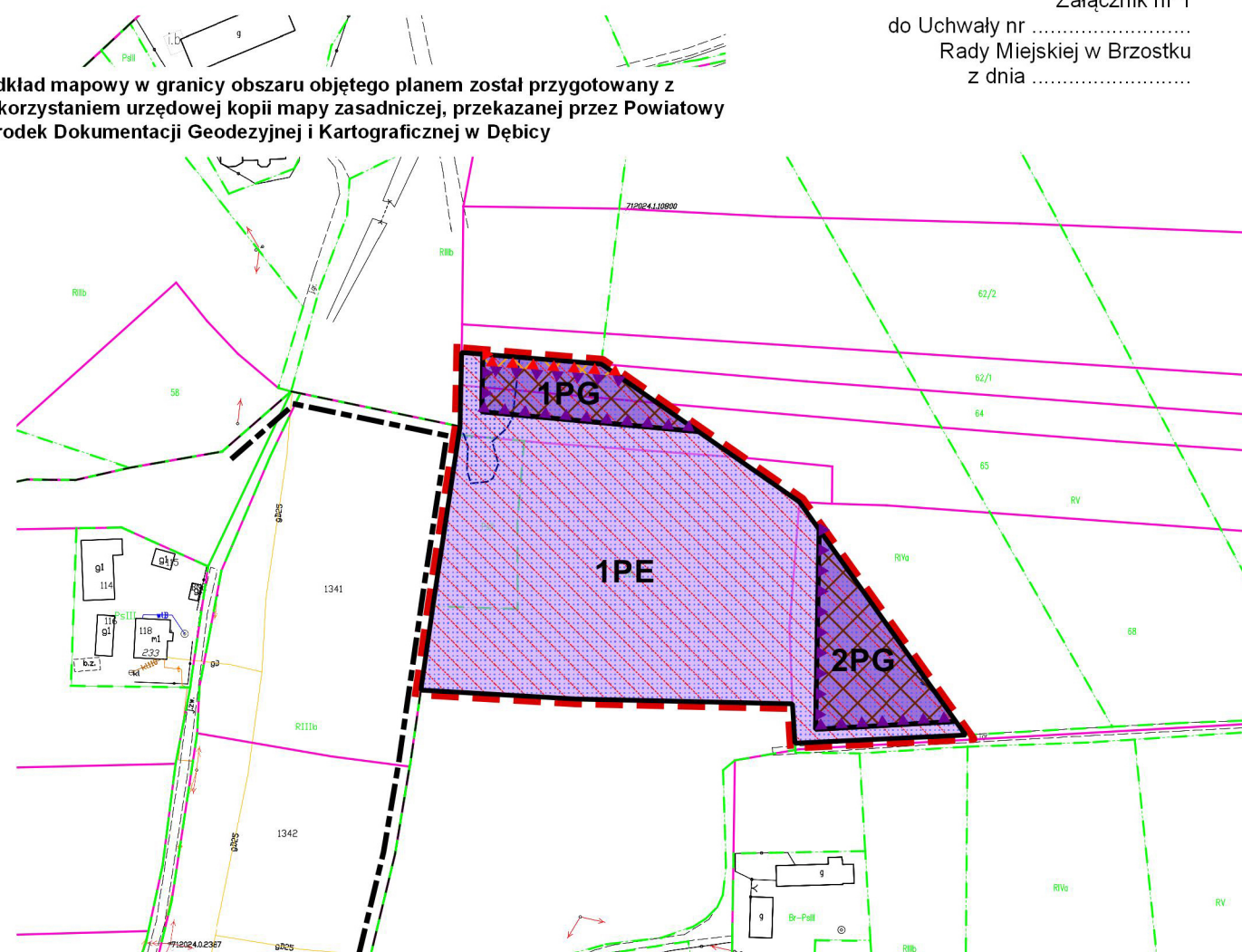
Podkład mapowy w granicy obszaru objętego planem został przygotowany z wykorzystaniem urzędowej kopii mapy zasadniczej, przekazanej przez Powiatowy Ośrodek Dokumentacji Geodezyjnej i Kartograficznej w Dębicy

### Ustalenia planu:

-  granica obszaru objętego planem
-  linie rozgraniczające tereny o różnym przeznaczeniu lub różnych zasadach zagospodarowania
-  1PE - teren eksploatacji złóż naturalnych
-  1PG, 2PG - tereny obszarów i terenów górniczych

### Elementy informacyjne oraz wynikające z przepisów odrębnych:

-  udokumentowane złoża surowców naturalnych "Kłodawa"
-  udokumentowane złoża surowców naturalnych "Kłodawa-6"
-  udokumentowane złoża surowców naturalnych "Kłodawa-7"
-  Obszar i Teren Górniczy Kłodawa-6
-  Obszar i Teren Górniczy Kłodawa-7
-  obszary, na których prawdopodobieństwo wystąpienia powodzi jest wysokie i wynosi 10%
-  obszary, na których prawdopodobieństwo wystąpienia powodzi jest średnie i wynosi 1%
-  obszary, na których prawdopodobieństwo wystąpienia powodzi jest niskie i wynosi 0,2%
-  granica gminy Brzostek



### Wyrys ze Studium Uwarunkowań i Kierunków Zagospodarowania Przestrzennego Gminy Brzostek w skali 1:10000

