

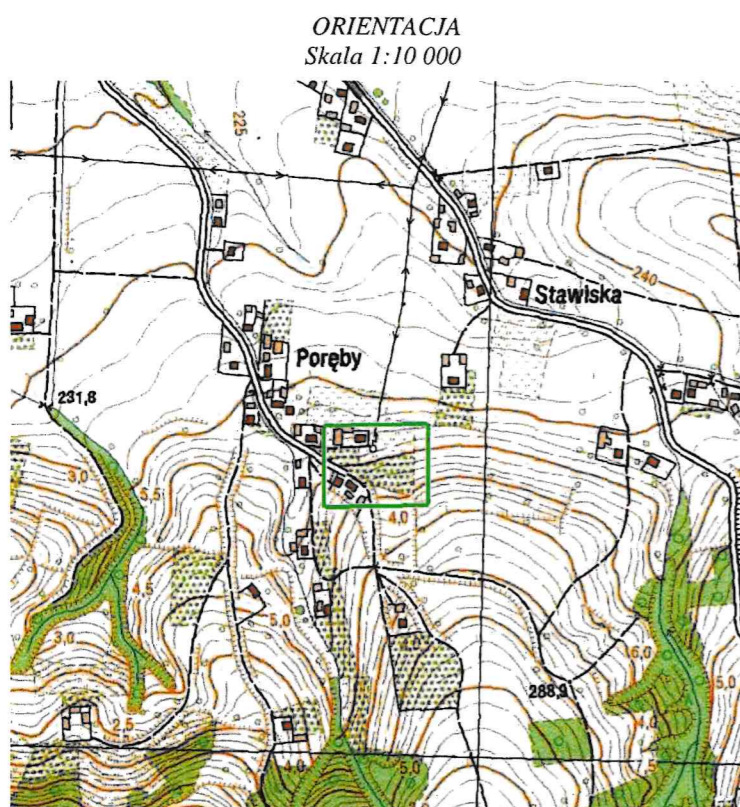
## Wykaz zmian

Stan dotychczasowy						Nomenklatura prawna	Stan nowy			
Nr obrębu	Nr jedn. rej.	Nr działki	Użytek gruntowy	Klasa gleb.	Pow. ha.		Nr działki	Użytek gruntowy	Klasa gleb.	Pow. ha.
0011	G.345					RZ1D/00066322/0	427/3	Ps	IV	0.5548
							427/4	Ps	IV	0.0379
		427	Ps	IV	0.64		427/5	Ps	IV	0.0433
							Ogółem			0.6360

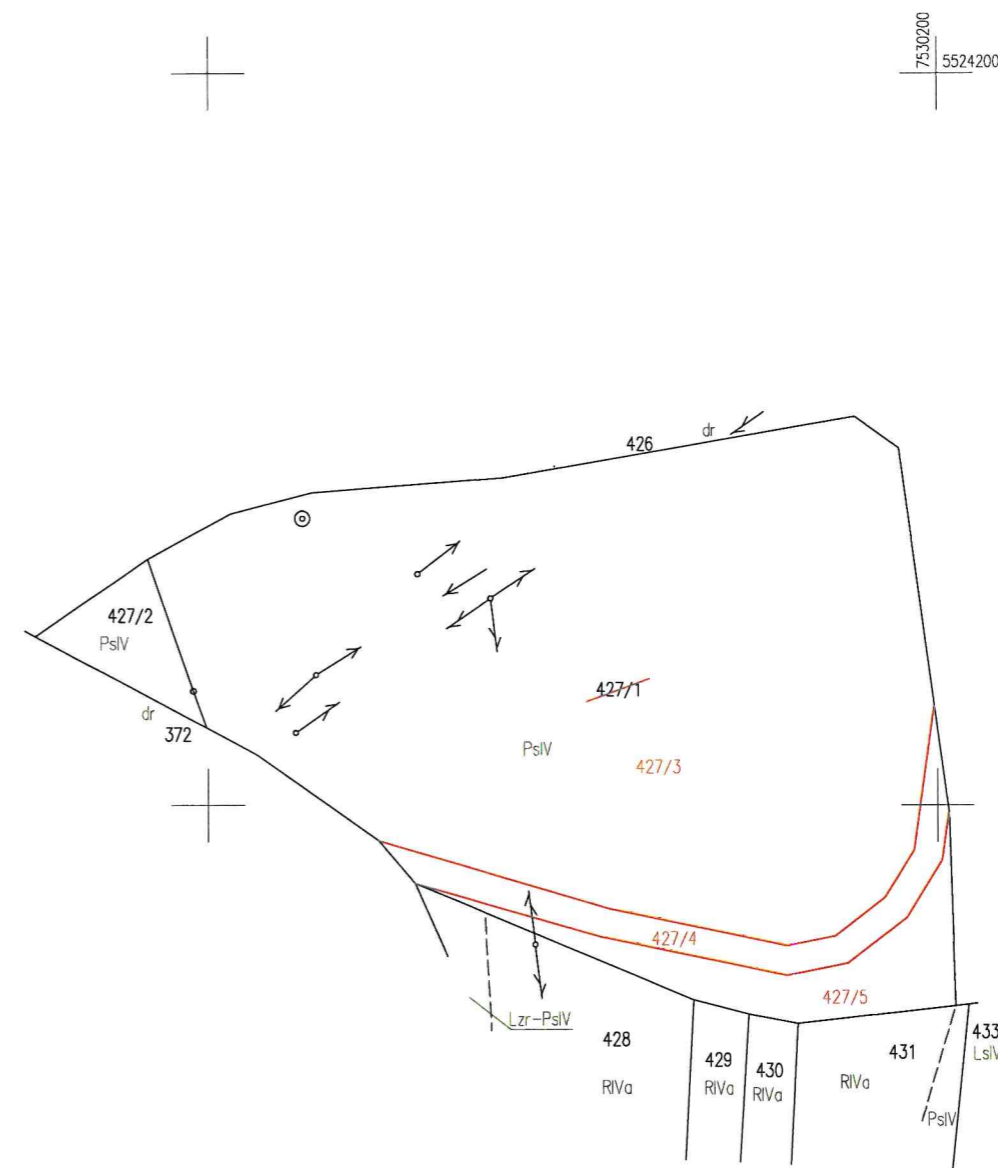
Działka nr 427 objęta KW RZ1D/00066322/0 w wyniku podziału dzieli się na działki nr 427/3, 427/4 i 427/5.

Podpisz się, że niniejszy dokument został opracowany w wyniku prac, których rezultaty zawiera operat techniczny wpisany do ewidencji materiałów państwowego zasobu geodezyjnego i kartograficznego.	
Nazwa organu prowadzącego państwowy zasób geodezyjny i kartograficzny	STAROSTA DĘBICKI
Identyfikator ewidencyjny materiału zasobu	P.1803.2022.4353
Data przyjęcia operatu technicznego do zasobu	2022-11-21
Imię, nazwisko i podpis osoby reprezentującej organ	

Dokument podpisany przez Paweł Białogłowicz  
Data: 2022.11.21 12:23:51 CET



Mapa z projektem podziału nieruchomości zawiera niezbędne do projektu podziału nieruchomości elementy zagospodarowania terenu.



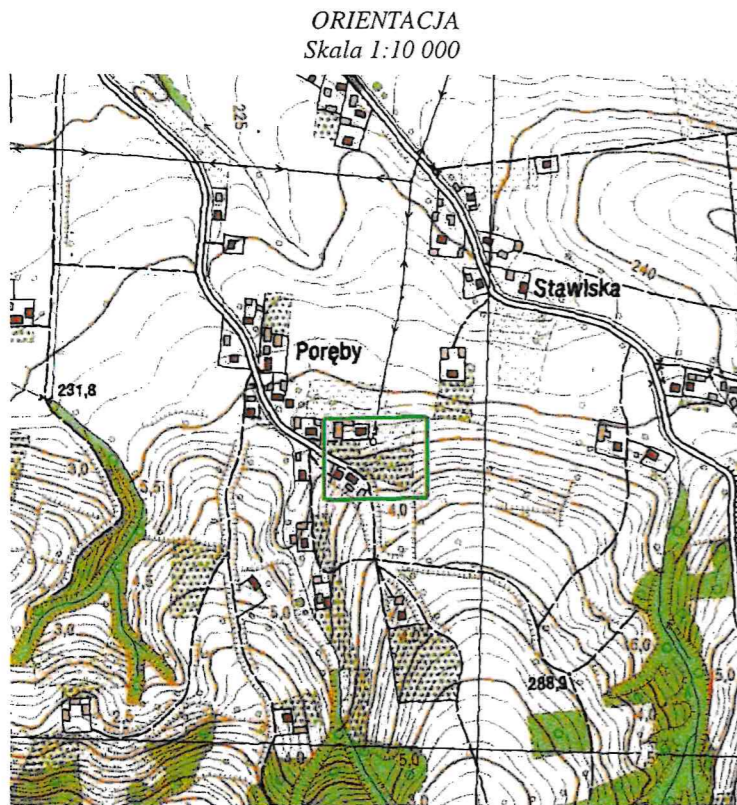
Nr ark. zas 7.120.24.04.4	<b>MAPA Z PROJEKTEM PODZIAŁU NIERUCHOMOŚCI</b>  <b>SKALA 1: 1000</b>  w trybie Ustawy o Gospodarce Nieruchomościami art. 93 pkt.2a	<b>"GEOMAP"</b> Mieczysław Kapustka Spółka Jawna 39-200 Dębica, ul. Piłsudskiego 20/6B NIP 872-230-04-25, REGON 180250094 KRS 0000609902 tel. 14 682 18 78, tel. 722 393 707  Sporządził dn. 21.07.2022r.  Kierownik prac: mgr inż. Mieczysław Kapustka geodeta uprawniony zakres 1 i 2 Świadectwo Nr 17020
Woj. : podkarpackie Powiat : dębicki Gmina : 180302_5Brzostek Obręb : 180302_5.0011 Klecie Działka : 180302_5.0011.427/1  Nr ewid zgłoszenia: GK.6640.1139.2022		Dokument podpisany przez Mieczysław Kapustka Data: 2022.11.15 14:23:45 CET



Wykaz zmian

Nr obrębu	Nr jedn. rej.	Stan dotychczasowy				Nomenklatura prawna	Stan nowy			
		Nr działki	Użytek gruntowy	Klasa gleb.	Pow. ha.		Nr działki	Użytek gruntowy	Klasa gleb.	Pow. ha.
0011	G.345	427	Ps	IV	0.64	RZ1D/00066322/0	427/3	Ps	IV	0.5548
							427/4	Ps	IV	0.0379
							427/5	Ps	IV	0.0433
							Ogółem			0.6360

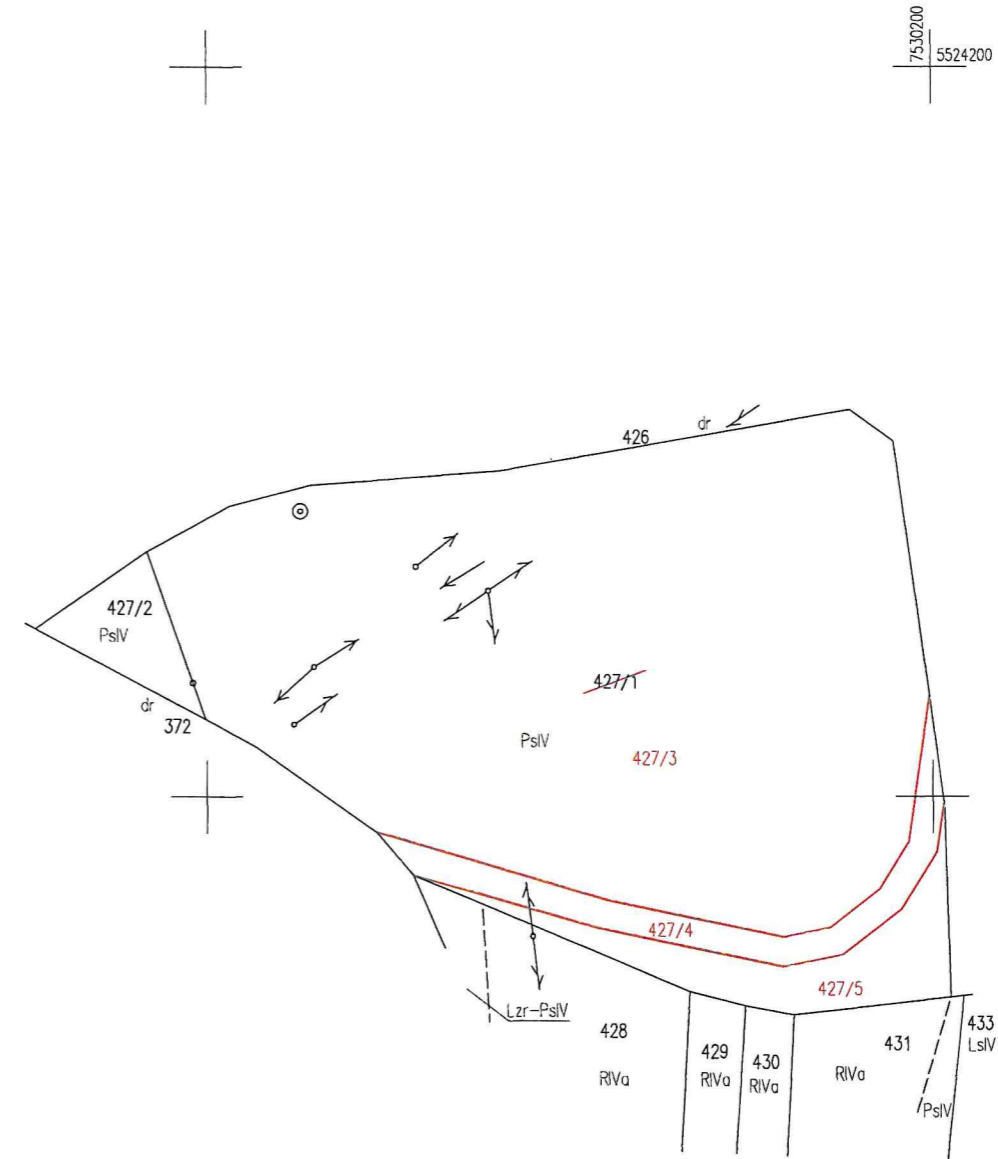
Działka nr 427 objęta KW RZ1D/00066322/0 w wyniku podziału dzieli się na działki nr 427/3, 427/4 i 427/5.



Mapa z projektem podziału nieruchomości zawiera niezbędne do projektu podziału nieruchomości elementy zagospodarowania terenu.

Pewnicza się, że niniejszy dokument został opracowany w wyniku prac, których rezultaty zawiera operat techniczny wpisany do ewidencji materiałów państwowego zasobu geodezyjnego i kartograficznego.	
Nazwa organu prowadzącego państwowy zasób geodezyjny i kartograficzny	STAROSTA DĘBICKI
Identyfikator ewidencyjny materiału zasobu	P.1803.2022.4353
Data przyjęcia operatu technicznego do zasobu	2022-11-21
Imię, nazwisko i podpis osoby reprezentującej organ	

Dokument podpisany przez Paweł Białogłowicz  
Data: 2022.11.21 12:23:51 CET



Nr ark. zas 7.120.24.04.4	<p><b>MAPA Z PROJEKTEM PODZIAŁU NIERUCHOMOŚCI</b></p> <p>SKALA 1: 1000</p> <p>w trybie Ustawy o Gospodarce Nieruchomościami art. 93 pkt.2a</p>	<p><b>"GEOMAP"</b> Mieczysław Kapustka Spółka Jawna 39-200 Dębica, ul. Piłsudskiego 20/6B NIP 872-230-04-25, REGON 180250094 KRS 0000609902 tel. 14 682 18 78, tel. 722 393 707</p> <p>Sporządził dn. 21.07.2022r.</p> <p>Kierownik prac: mgr inż. Mieczysław Kapustka geodeta uprawniony zakres 1 i 2 Świadectwo Nr 17020</p>
<p>Woj. : podkarpackie Powiat : dębicki Gmina : 180302_5Brzostek Obręb : 180302_5.0011 Klecie Działka : 180302_5.0011.427/1</p> <p>Nr ewid zgłoszenia: GK.6640.1139.2022</p>		

Dokument podpisany przez Mieczysław Kapustka  
Data: 2022.11.15 14:23:45 CET